




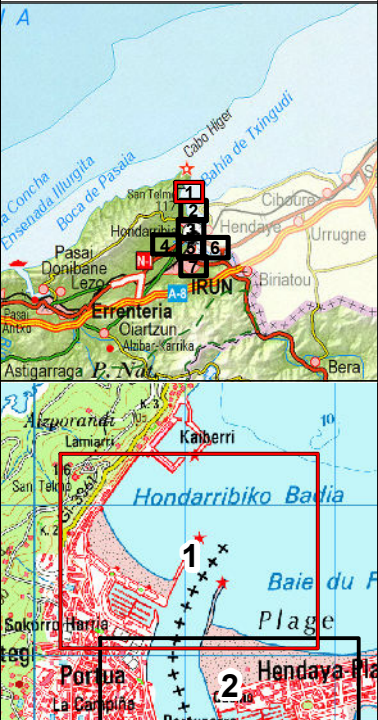
ES017-GIP-BID-01
IRUN-HONDARRIBIA

Zona Inundable T = 500 años
Calado (m)
Max : 5,6
Min : 0

 Inundación por oleaje

■ ■ ARPSI

Deslinde
— DPMT aprobado
- - DPMT en tramitación
+ + + Servidumbre de protección
- - - Ribera del mar
+ - - Límite nacional





ES017-GIP-BID-01
IRUN-HONDARRIBIA

Zona Inundable T = 500 años

Calado (m)

Max : 5,6

Min : 0

Inundación por oleaje

■ ■ ARPSI

Deslinde

— DPMT aprobado

- - DPMT en tramitación

+ + + Servidumbre de protección

- - - Ribera del mar

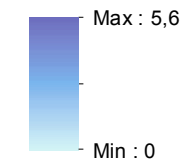
+ - - Límite nacional



ES017-GIP-BID-01
IRUN-HONDARRIBIA

Zona Inundable T = 500 años

Calado (m)

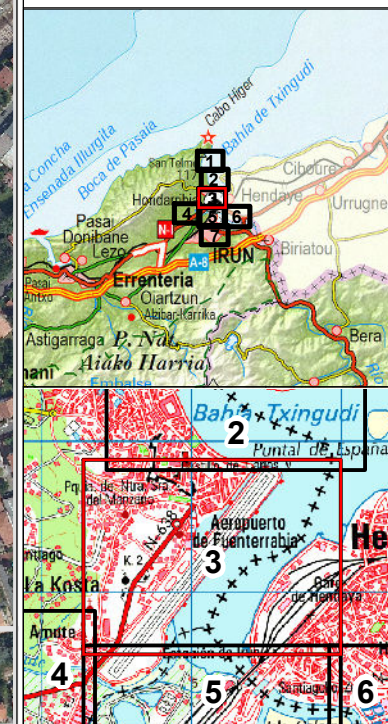


Inundación por oleaje

ARPSI

Deslinde

- DPMT aprobado
- DPMT en tramitación
- Servidumbre de protección
- Ribera del mar
- Límite nacional



GOBIERNO
DE ESPAÑA

MINISTERIO
DE AGRICULTURA, ALIMENTACIÓN
Y MEDIO AMBIENTE

ELABORACIÓN DE LOS MAPAS DE PELIGROSIDAD Y RIESGO
REQUERIDOS POR EL REAL DECRETO 903/2010
EN LA COSTA ESPAÑOLA.
DEMARCACIÓN HIDROGRÁFICA DEL CANTÁBRICO ORIENTAL

CONSULTOR



ESCALA
1:5.000
0 25 50 100 150 200 m
Original en A-3

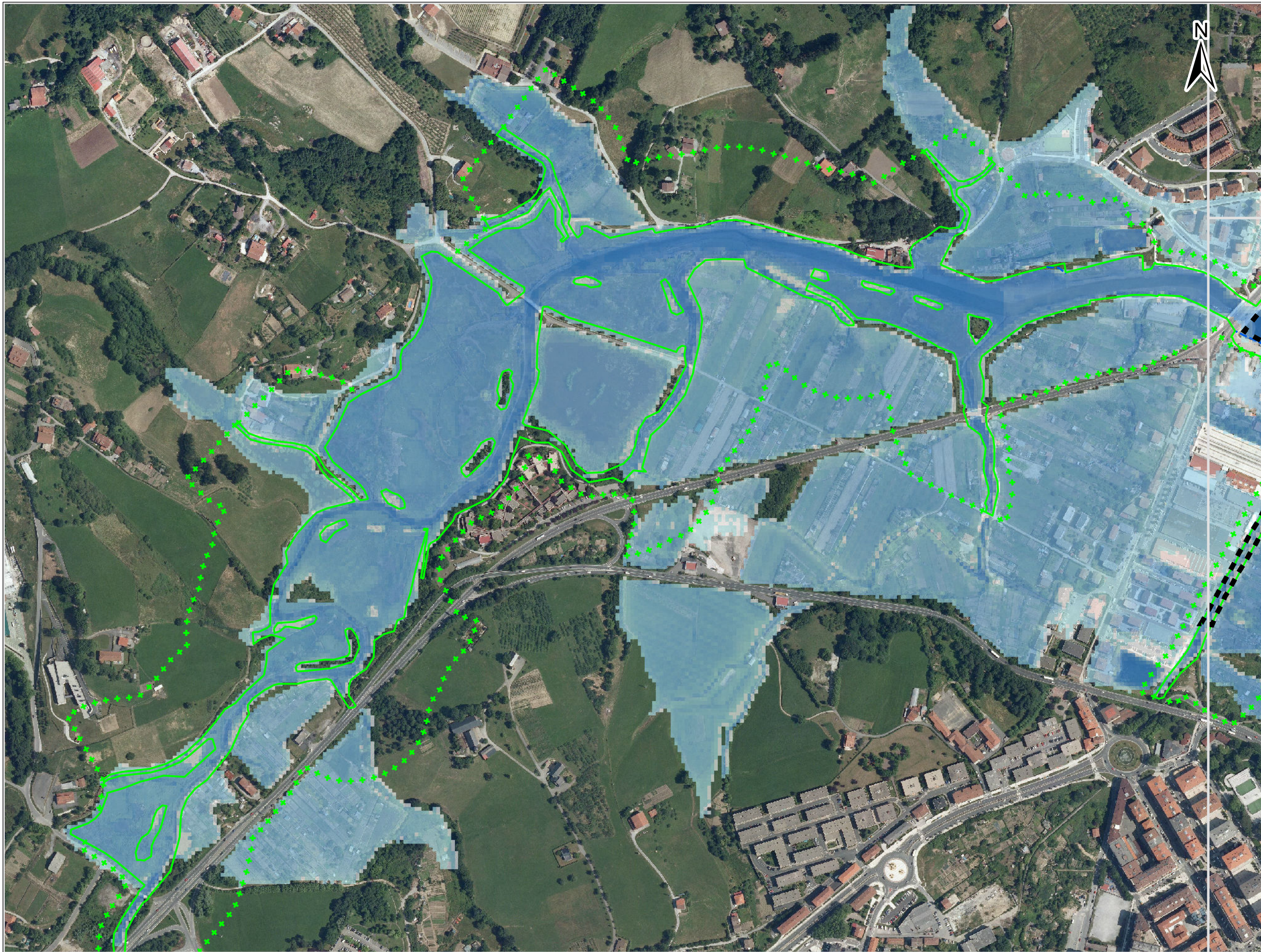
ARPSI
ES017-GIP-BID-01

EXpte.
28-5149

FECHA
FEBRERO 2014

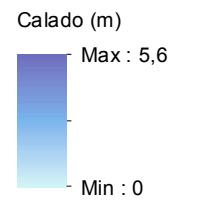
PLANO
2.2.9
Hoja 3 de 7

TÍTULO
MAPA DE PELIGROSIDAD
T = 500 años



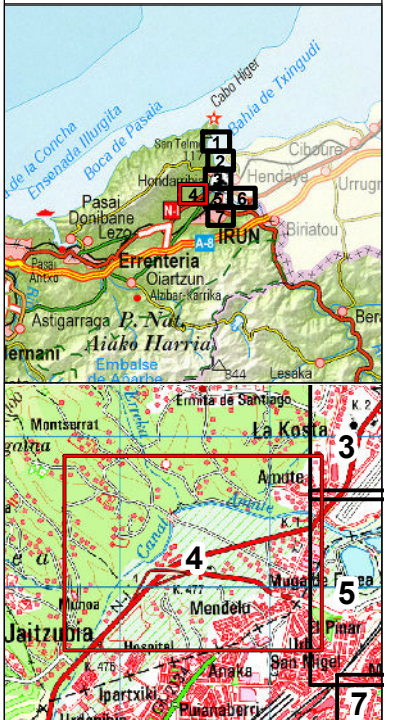
ES017-GIP-BID-01
IRUN-HONDARRIBIA

Zona Inundable T = 500 años



Inundación por oleaje

- ■ ARPSI
- Deslinde**
- DPMT aprobado
 - - - DPMT en tramitación
 - + + + Servidumbre de protección
 - - - Ribera del mar



GOBIERNO
DE ESPAÑA

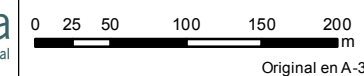
MINISTERIO
DE AGRICULTURA, ALIMENTACIÓN
Y MEDIO AMBIENTE

ELABORACIÓN DE LOS MAPAS DE PELIGROSIDAD Y RIESGO
REQUERIDOS POR EL REAL DECRETO 903/2010
EN LA COSTA ESPAÑOLA.
DEMARCACIÓN HIDROGRÁFICA DEL CANTÁBRICO ORIENTAL

CONSULTOR



ESCALA
1:5.000



ARPSI
ES017-GIP-BID-01

EXPTE.
28-5149

FECHA
FEBRERO 2014

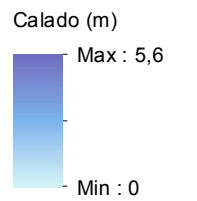
PLANO
2.2.9
Hoja 4 de 7

TÍTULO
**MAPA DE PELIGROSIDAD
T = 500 años**



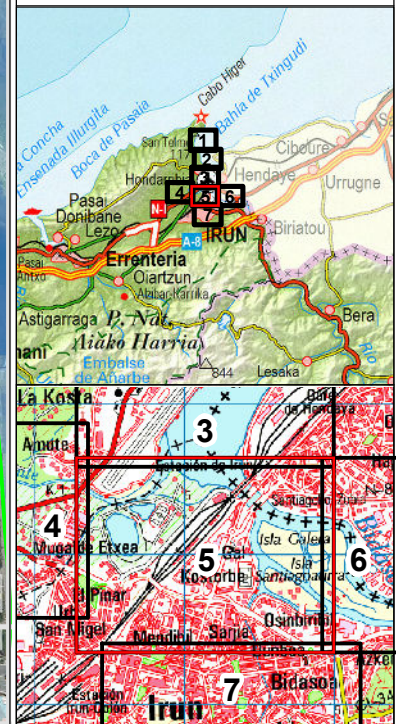
ES017-GIP-BID-01
IRUN-HONDARRIBIA


Zona Inundable T = 500 años



Inundación por oleaje

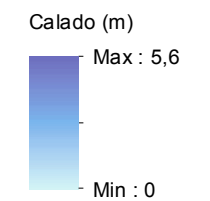
- ■ ARPSI
- Deslinde**
 - DPMT aprobado
 - - DPMT en tramitación
 - + + + Servidumbre de protección
 - - - Ribera del mar
 - + - Límite nacional





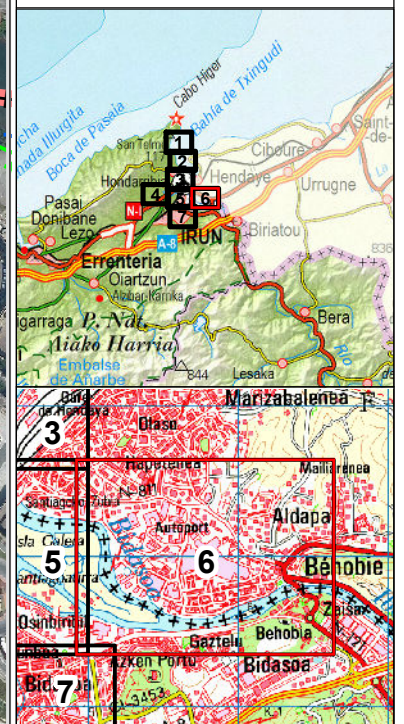
ES017-GIP-BID-01
IRUN-HONDARRIBIA

Zona Inundable T = 500 años



Inundación por oleaje

- ARPSI
- Deslinde**
- DPMT aprobado
- - DPMT en tramitación
- + + + Servidumbre de protección
- - - Ribera del mar
- + + + Límite nacional



GOBIERNO
DE ESPAÑA

MINISTERIO
DE AGRICULTURA, ALIMENTACIÓN
Y MEDIO AMBIENTE

ELABORACIÓN DE LOS MAPAS DE PELIGROSIDAD Y RIESGO
REQUERIDOS POR EL REAL DECRETO 903/2010
EN LA COSTA ESPAÑOLA.
DEMARCAÇÃO HIDROGRÁFICA DEL CÁNTABRICO ORIENTAL

CONSULTOR



ESCALA
1:5.000
0 25 50 100 150 200 m
Original en A-3

ARPSI
ES017-GIP-BID-01

EXPTE.
28-5149

FECHA
FEBRERO 2014

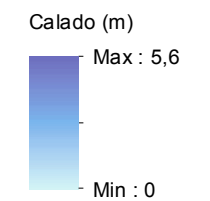
PLANO
2.2.9
Hoja 6 de 7

TÍTULO
**MAPA DE PELIGROSIDAD
T = 500 años**



ES017-GIP-BID-01
IRUN-HONDARRIBIA

Zona Inundable T = 500 años



Inundación por oleaje

- ■ ARPSI
- Deslinde**
- DPMT aprobado
- DPMT en tramitación
- Servidumbre de protección
- Ribera del mar

